



# シルバコンパスの使い方



名前

進行線


矢印

磁針

リング

目的地

現在地



目的地がどの方向にあるか知るために使います

# シルバコンパスの使い方



## 磁北線 (じほくせん)

- ・コンパスの針が指す方向を表す線。
- ・真北（地図の真上）とは、約7度西にずれる。
- ・このずれのことを「磁針偏差」呼ぶ。

# シルバコンパスの使い方



目的地

現在地



- 1) 写したライン(赤)にコンパスの向きを合わせる

# シルバコンパスの使い方



目的地


現在地



1) 写したライン(赤)にコンパスの向きを合わせる


2) リングを回して矢印の向きを磁北線に合わせる

# シルバコンパスの使い方



- 1) 写したライン(赤)にコンパスの向きを合わせる
- 2) リングを回して矢印の向きを磁北線に合わせる
- 3) コンパスを体の前に構える

# シルバコンパスの使い方



目的地

現在地

この方向に目的地がある

- 1) 写したライン(赤)にコンパスの向きを合わせる
- 2) リングを回して矢印の向きを磁北線に合わせる
- 3) コンパスを体の前に構える
- 4) 体を回転させてリングの矢印と磁針の北を重ねる